










**Legenda:**

-  hranice řešeného území
-  zastavěná území
-  rozvojové plochy
-  stávající vrchní vedení VN
-  nově řešená vrchní vedení VN
-  stávající/nově řešená trasa střední napětí
-  nově řešený plynovod
-  telekomunikační síť
-  ochranné pásmo

**ÚP VRŠOVKA**  
**ELEKTRO – PLYN – SPOJE – Č.4**

M 1 : 2880  
 Perforované: Měřítko území: 1 : 2000  
 Zpracovatel: Ing. arch. M. Vojtěch 06. 2008