









LEGENDA
PLOCHY A KORIDORY S MOŽNOSTÍ
VYVLASTNĚNÍ I UPLATNĚNÍ PŘEDKUPNÍHO PRÁVA

-  hranice řešeného území
-  navržený vodovod
-  navržená kanalizace
-  navržená TS
-  navržené vrchní vedení VN
-  navržený plynovod
-  navržená ČOV
-  plochy prvotň úSES
protierozní opatření

ÚP VRŠOVKA

VEREJNĚ PROSPĚŠNÉ STAVBY, OPATŘENÍ A ASANACE – Č.5